

PIANO
URBANISTICO
GENERALE

Sindaco
Dott.ssa Mariarosaria De Bartolomeo

VII Settore - Lavori Pubblici
Arch. Antonio De Vita (responsabile)

Progettista
Arch. Gianluca Andreassi

Gruppo di lavoro
Arch. Pian. Andrea Tassinari


Quadri Conoscitivi

QC AV 01

Il sistema territoriale di area vasta
Inquadramento territoriale
e ambiti paesaggistici

scala 1:85.000










marzo 2026

 Perimetro dell'area vasta assunta come riferimento per l'inquadramento territoriale del PUG

Ambiti paesaggistici del PPTR

 Ambito paesaggistico n. 10 - Tavoliere Salentino

Figure territoriali del PPTR

-  Ambito paesaggistico n. 9 - La campagna brindisina
-  Ambito paesaggistico n. 10 - La Terra dell'Arneo
-  Ambito paesaggistico n. 10 - Il paesaggio costiero profondo
-  Ambito paesaggistico n. 10 - La campagna a mosaico del Salento centrale
-  Ambito paesaggistico n. 10 - La campagna leccese del ristretto e il sistema delle ville suburbane
-  Ambito paesaggistico n. 10 - Le Murge tarantine
-  Ambito paesaggistico n.11 - Bosco Belvedere
-  Ambito paesaggistico n.11 - Le serre ioniche
-  Ambito paesaggistico n.11 - Le serre orientali

